






COMPARTO n. 2
 SOTTOZONA URBANISTICA D5
 FOGLIO DI MAPPA n. 7

Superficie Territoriale: mq. 43.900
 Superficie di Cessione: mq. 26.700
 Superficie Fondiaria: mq. 17.200

Q - Rapporto max di copertura: 0.40 % di S.F.
 H - Altezza massima: 10.80 ml

-  Perimetro comparto
-  Perimetro sub comparto
-  Superficie fondiaria

SUPERFICI DI CESSIONE:

-  Viabilità e parcheggi
-  Verde